


**O'ZBEKISTON RESPUBLIKASI**  
**OLIV VA O'RTA MAXSUS TA'LIM VAZIRLIGI**  
**QARSHI MUHANDISLIK-IQTISODIYOT INSTITUTI**

Ro'yxatga olindi  
№ 269  
"29" 08 2022 y.



**DAVLAT KADASTR ASOSLARI**  
**FANI**  
**SILLABUSI**

<b>Bilim sohasi:</b>	<b>700 000</b>	Muhandislik, ishlov berish va qurilish sohalari.
<b>Ta'lim sohasi:</b>	<b>720 000</b>	Ishlab chiqarish va ishlov berish sohalari.
<b>Ta'lim yo'nalishi:</b>	<b>60722500</b>	Geodeziya, kartografiya va kadastr (bino va inshootlar kadastr).

Qarshi-2022

Ushbu fan sillabusi o'quv reja, ishchi o'quv reja va fan dasturi asosida tuzildi.

**Tuzuvchi:**

Abdiraxmatov N.A. – “Geodeziya, kadastr va yerdan foydalanish” kafedrasida assistenti.

**Taqrizchilar:**

Urinov J.CH. – TIQXMMI Milliy tadqiqot universiteti Qarshi Irrigatsiya va agrotexnologiyalar instituti “Yer resurslari, kadastr va geoinformatika” kafedrasida mudiri


Fayziyev SH.SH. – Qarshi muhandislik-iqtisodiyot instituti “Geodeziya, kadastr va yerdan foydalanish” kafedrasida dotsenti.

Fan sillabusi Qarshi muhandislik-iqtisodiyot institutining “Geodeziya, kadastr va yerdan foydalanish” kafedrasining 2022 yil \_\_\_\_\_ dagi \_\_\_\_\_ son yig'ilishida hamda “Geologiya va konchilik ishi” fakulteti Uslubiy Komissiyasining 2022 yil 08 27 dagi 1 son yig'ilishida muhokama qilinib, tasdiqlangan.

Institut Uslubiy Kengashining 2022 yil \_\_\_\_\_ dagi \_\_\_\_\_ son yig'ilishi qarori bilan o'quv jarayonida foydalanishga tavsiya etilgan.


QarMII O'quv- uslubiy boshqarma

boshlig'i:

 dots. SH. Turdiyev


QarMII “Geologiya va konchilik ishi”

fakulteti uslubiy komissiyasi raisi:

 – kat.o'qit. M.M. G'ofirov

QarMII “Geodeziya, kadastr va yerdan

foydalanish” kafedra mudiri:

 dots. G'.N. Aliqulov